

Ciepielów, dnia 20.12.2021 r.

### Obwieszczenie Komisji Inwentaryzacyjnej

Działając na podstawie art. 17 ust. 4 ustawy z dnia 10 maja 1990 r. przepisy wprowadzające ustawę o samorządzie terytorialnym i ustawę o pracownikach samorządowych (Dz.U. Nr 32, poz. 191 z późn. zm.), Komisja Inwentaryzacyjna ds. komunalizacji mienia, powołana Uchwałą Nr XXXV/203/2021 Rady Gminy w Ciepielowie z dnia 30 listopada 2021 r. informuje, że sporządziła Spis Inwentaryzacyjny Nr 1/2021 nieruchomości podlegających komunalizacji.




**Zawiadamia się o wyłożeniu do publicznego wglądu** Spisu Inwentaryzacyjnego Nr 1/2021 nieruchomości podlegających komunalizacji **na okres 30 dni od dnia 20.12.2021 r.** w siedzibie Urzędu Gminy w Ciepielowie przy ul. Czachowskiego 1. Zapoznanie z dokumentacją możliwe jest codziennie w godzinach pracy urzędu po uprzednim umówieniu wizyty telefonicznie pod numerem (48) 3788080

Przedmiotowy spis dostępny jest również na stronie internetowej urzędu: [bip.ciepielow.pl](http://bip.ciepielow.pl) oraz na tablicy ogłoszeń w siedzibie Urzędu Gminy Ciepielów.

W terminie do dnia **20.01.2022 r.** osoba której interes prawny dotyczy ustaleń zawartych w powyższych spisach może zgłosić zastrzeżenia do Komisji Inwentaryzacyjnej.

W przypadku braku uwag, po dniu **20.01.2022 r.** przedmiotowe karty inwentaryzacyjne zostaną przesłane do Wojewody Mazowieckiego celem wydania decyzji stwierdzającej nabycie z mocy prawa przez Gminę Ciepielów nieruchomości wyszczególnionych w kartach inwentaryzacyjnych.

Komisja Inwentaryzacyjna:

1. Joanna Bielecka – ..... 
2. Marcin Bielecki – ..... 
3. Mariusz Borek - ..... 

Ciepielów, dnia 20.12.2021 r.

**PROTOKÓŁ  
KOMISJI INWENTARYZACYJNEJ DS. KOMUNALIZACJI MIENIA**

sporządzony w dniu 20 grudnia 2021 r.




na okoliczność wyłożenia do publicznego wglądu spisu inwentaryzacyjnego Nr 1/2021 wraz z kartami inwentaryzacyjnymi: 2 szt., **dotyczący komunalizacji działek położonych w Gminie Ciepielów, w miejscowości:**

- **Marianki**, Gmina Ciepielów, działki: 178, powierzchnia działki 1300 m<sup>2</sup>, rodzaj użytkowania: rolne, nieużytki,
- **Kałków**, Gmina Ciepielów, działki: 567, powierzchnia działki 5600 m<sup>2</sup>, rodzaj użytkowania: rolne, grunt rolny zabudowany.

Komisja Inwentaryzacyjna stwierdza, że obwieszczenie zostało wywieszona a spis inwentaryzacyjny wyłożony w dniu 20 grudnia 2021 r. na okres 30 dni.

Na tym protokół zakończono i podpisano.

Komisja Inwentaryzacyjna w składzie:

1. Joanna Bielecka - .....
2. Marcin Bielecki - .....
3. Mariusz Borek - .....

Województwo: **mazowieckie**  
 Gmina: **Ciepielów**

Ciepielów, dn. 15.12.2021 r.

Komisja inwentaryzacyjna		Podpis
Nazwisko i imię		
1. Joanna Bielecka	<i>Joanna Bielecka...</i>	
2. Marcin Bielecki	.....	
3. Mariusz Borek	<i>Mariusz Borek</i> .....	

**SPIS INWENTARYZACYJNY Nr 1/2020**  
**NIERUCHOMOŚCI, PRZEDSIĘBIORSTWA, ZAKŁADU I INNYCH JEDNOSTEK**

Lp.	Nr karty inwent	Nieruchomość			Rodzaj użytkowania	Powierzchnia w ha	Wartość w zł	Przedsiębiorstwo, zakład i inna jednostka organizacyjna							Uwagi
		Księgi Wieczys tej	Ewidencji gruntów	Miejscowość				Nr karty inwent	Nazwa	Adres	Środki trwałe		Wartość		
											Przedmioty nietrwale	Inne			
1.	2.	3.	4.	5.	6.	7.	8.	9.	10.	11.	12.	13.	14.	15.	16.
1.	1/2021	-	178	Marianki	rolna, nieużytki	0,13	3300	-	-	-	-	-	-	-	
2.	2/2021	-	567	Kałków	rolna, grunt rolny zabudowany	0,56	16 800	-	-	-	-	-	-	-	
3.	-	-	-	-	-	-	-	-	-	-	-	-	-	-	

Jednostka ewidencyjna: **CIEPIELÓW**

Obręb ewidencyjny: **KALKÓW**

Numer karty: 2/2021

Komisja inwentaryzacyjna:

Oznaczenie nieruchomości według księgi wieczystej: -

### KARTA

### inwentaryzacyjna nieruchomości

Oznaczenie dokumentów, na mocy których Skarb Państwa stał się właścicielem: **Decyzja Starosty Lipskiego z dnia 19.10.2021 r., znak: BOŚ 6620.4.2021**

*Joanna Bielecka*  
Joanna Bielecka – przewodnicząca Komisji

*Marcin Bielecki*  
Marcin Bielecki – członek Komisji

Położenie: **Gmina Ciepiałów**

Miejscowość: **Kalków**

Ulica: -

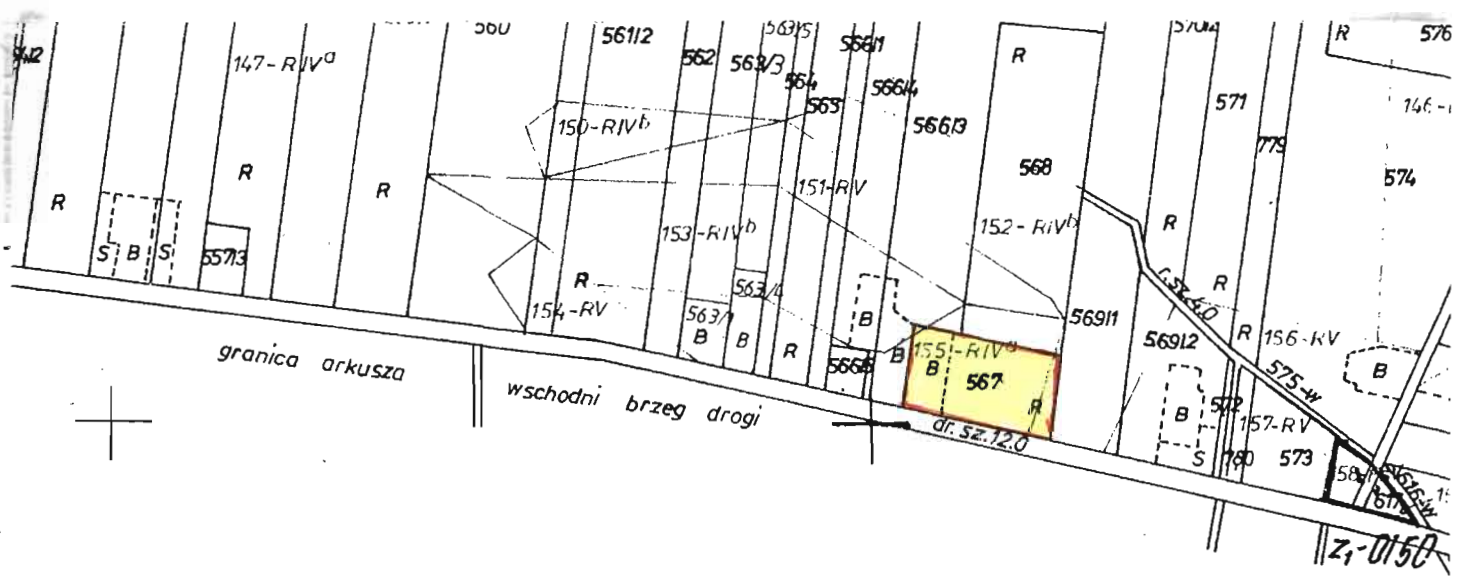
numer porządkowy: -

*Mariusz Borek*  
Mariusz Borek – członek Komisji

Numer ewidencyjny działki	Powierzchnia działki	Rodzaj użytkowania	Budynki, budowle i urządzenia					udział w użytkowaniu wieczystym gruntu	Osoba prawna, osoba fizyczna lub inna jednostka, której oddano nieruchomość w użytkowanie wieczyste, zarząd lub użytkowanie	Wartość w zł		Uwagi
			rodzaj	ilość kondygnacji	ilość lokali mieszkalnych	ilość sprzedanych lokali	9			gruntu	części składowych	
1	2	3	4	5	6	7	8	9	10	11	12	
567	5600 m <sup>2</sup>	rolna, grunt rolny zabudowany	-	-	-	-	-	-	16 800	-	-	

#### OBJAŚNIENIA:

- 1) kol.2 – powierzchnię działek wpisuje się na wysokości jej numeru. Jeżeli nieruchomość składa się z kilku działek, to powierzchnię nieruchomości stanowi suma powierzchni działek wpisana po oddzieleniu linią poziomą powierzchni poszczególnych działek.
- 2) kol.3 – podaje się określenie typu: budowlana, budowlana zabudowana, przemysłowa, usługowa, handlowa, rolna itp.
- 3) kol. 4, 5, 6, 7 i 8 – wypełnia się tylko wtedy, gdy budynki, budowle i urządzenia były zarządzane przez terenowy organ administracji państwowej (znajdowały się w zasobie gruntów państwowych).
- 4) kol. 9 – wypełnia się, jeżeli nieruchomość została oddana w użytkowanie wieczyste, zarząd lub użytkowanie.
- 5) kol. 11 – wypełnia się wówczas, gdy zachodzi przypadek omówiony w pkt 3. W pozostałych przypadkach wartość części składowych będzie wykazywana jako majątek przedsiębiorstw, zakładów i innych jednostek organizacyjnych.
- 6) wartość podaje się w złotych. Wyceny dokonuje się na podstawie cen obowiązujących w dniu 27 maja 1990 r.



## MAPA EWIDENCYJNA

### skala 1:5000

1. Układ współrzędnych: lokalny

2. Materiały źródłowe: mapa ewidencji gruntów wykonana przez KOPM w Kielcach w 1963r.

3. Mapa niniejsza wykreślona została ręcznie w oparciu o wymienione materiały źródłowe

Jednostka ewidencyjna: CIEPIELÓW

Obręb ewidencyjny: MARIANKI

Numer karty: 1/2021

Oznaczenie nieruchomości według księgi wieczystej: -

Oznaczenie dokumentów, na mocy których Skarb Państwa stał się właścicielem: Decyzja Starosty Lipskiego z dnia 19.10.2021 r., znak: BOŚ 6620.5.2021

### KARTA

### inwentaryzacyjna nieruchomości

Położenie: Gmina Ciepiałów

Miejscowość: Marianki

Ulica: -

numer porządkowy: -

Komisja inwentaryzacyjna:

*Joanna Bielecka*

Joanna Bielecka – przewodnicząca Komisji

*Marcin Bielecki*

Marcin Bielecki – członek Komisji

*Mariusz Borek*

Mariusz Borek – członek Komisji

Numer ewidencyjny działki	Powierzchnia działki	Rodzaj użytkowania	Budynki, budowle i urządzenia					Osoba prawna, osoba fizyczna lub inna jednostka, której oddano użytkowanie w zarząd lub użytkowanie	Wartość w zł		Uwagi
	niemuchomości w m <sup>2</sup>		rodzaj	ilość kondygnacji	ilość lokali mieszkalnych	ilość sprzedanych lokali	udział w użytkowaniu wieczystym gruntu		gruntu	części składowych	
1	2	3	4	5	6	7	8	9	10	11	12
178	1300 m <sup>2</sup>	rolna, nieużytki	-	-	-	-	-	-	3300 zł	-	-

#### OBJAŚNIENIA:

- 1) kol.2 – powierzchnię działek wpisuje się na wysokości jej numeru. Jeżeli nieruchomość składa się z kilku działek, to powierzchnię nieruchomości stanowi suma powierzchni działek wpisana po oddzieleniu linią poziomą powierzchni poszczególnych działek.
- 2) kol.3 – podaje się określenie typu: budowlana, budowlana zabudowana, przemysłowa, usługowa, handlowa, rolna itp.
- 3) kol. 4, 5, 6, 7 i 8 – wypełnia się tylko wtedy, gdy budynki, budowle i urządzenia były zarządzane przez terenowy organ administracji państwowej (znajdowały się w zasobie gruntów państwowych).
- 4) kol. 9 – wypełnia się, jeżeli nieruchomość została oddana w użytkowanie wieczyste, zarząd lub użytkowanie.
- 5) kol. 11 – wypełnia się wówczas, gdy zachodzi przypadek omówiony w pkt 3. W pozostałych przypadkach wartość części składowych będzie wykazywana jako majątek przedsiębiorstw, zakładów i innych jednostek organizacyjnych.
- 6) wartość podaje się w złotych. Wyceny dokonuje się na podstawie cen obowiązujących w dniu 27 maja 1990 r.

Jednostka ewidencyjna: **CIEPIEŁÓW**

Obręb ewidencyjny: **MARIANKI**

Numer karty: 1/2021

Komisja inwentaryzacyjna:

Oznaczenie nieruchomości według księgi wieczystej: -

*Joanna Bielecka*

### KARTA

### inwentaryzacyjna nieruchomości

Oznaczenie dokumentów, na mocy których Skarb Państwa stał się właścicielem: Decyzja Starosty Lipskiego z dnia 19.10.2021 r., znak: BOŚ 6620.5.2021

.....  
Marcin Bielecki – członek Komisji

Położenie: **Gmina Ciepiałów**  
Miejscowość: **Marianki**

*Mariusz Borek*

Ulica: -

Mariusz Borek – członek Komisji

numer porządkowy: -

Numer ewidencyjny działki	Powierzchnia działki	Rodzaj użytkowania	Budynki, budowle i urządzenia					Osoba prawna, osoba fizyczna lub inna jednostka, której oddano nieruchomość w użytkowanie wieczyste, zarząd lub użytkowanie	Wartość w zł		Uwagi
			rodzaj	ilość kondygnacji	ilość lokali mieszkalnych	ilość sprzedanych lokali	udział w użytkowaniu wieczystym gruntu		gruntu	części składowych	
1	2	3	4	5	6	7	8	9	10	11	12
178	1300 m <sup>2</sup>	rolna, nieużytki	-	-	-	-	-	-	3300 zł	-	-

#### OBJAŚNIENIA:

- 1) kol.2 – powierzchnię działek wpisuje się na wysokości jej numeru. Jeżeli nieruchomość składa się z kilku działek, to powierzchnię nieruchomości stanowi suma powierzchni działek wpisana po oddzieleniu linią poziomą powierzchni poszczególnych działek.
- 2) kol.3 – podaje się określenie typu: budowlana, budowlana zabudowana, przemysłowa, usługowa, handlowa, rolna itp.
- 3) kol. 4, 5, 6, 7 i 8 – wypełnia się tylko wtedy, gdy budynki, budowle i urządzenia były zarządzane przez terenowy organ administracji państwowej (znajdowały się w zasobie gruntów państwowych).
- 4) kol. 9 – wypełnia się, jeżeli nieruchomość została oddana w użytkowanie wieczyste, zarząd lub użytkowanie.
- 5) kol. 11 – wypełnia się wówczas, gdy zachodzi przypadek omówiony w pkt 3. W pozostałych przypadkach wartość części składowych będzie wykazywana jako majątek przedsiębiorstw, zakładów i innych jednostek organizacyjnych.
- 6) wartość podaje się w złotych. Wyceny dokonuje się na podstawie cen obowiązujących w dniu 27 maja 1990 r.

